



АДМИНИСТРАЦИЯ ГОРОДСКОГО ОКРУГА ЛОБНЯ МОСКОВСКОЙ ОБЛАСТИ

141730, Московская область
г. Лобня, ул. Ленина, д.21

тел./факс: (495)577-12-43
e-mail: lobadm@lobadm.ru

ПОСТАНОВЛЕНИЕ

от 08.11.2021 № 1313

об установлении публичного сервитута в порядке главы V.7. Земельного кодекса Российской Федерации по адресу (местоположение): 141730, Московская область, г. Лобня, ул. 40 лет Октября, д. 14 Б., в пользу ГУП Московской области "Электросеть" в целях размещения в соответствии с п. 1 ст. 39.37 Земельного кодекса Российской Федерации существующего объекта электросетевого хозяйства с кадастровым номером 50:41:0000000:37677, принадлежащего ГУП Московской области «Электросеть» на праве хозяйственного ведения

В соответствии с Земельным кодексом Российской Федерации, Федеральным законом от 06.10.2003 № 131-ФЗ «Об общих принципах организации местного самоуправления в Российской Федерации», Законом Московской области № 23/96-ОЗ «О регулировании земельных отношений в Московской области», руководствуясь Уставом муниципального образования городского округа Лобня Московской области, учитывая ходатайство ГУП Московской области "Электросеть" от 13.09.2021 № P001- 4500432781-49545315,

ПОСТАНОВЛЯЮ:

1. Установить публичный сервитут на срок 587 месяцев в отношении земельного участка с кадастровым номером 50:41:0020524:16, расположенного по адресу: 141730, Московская область, г. Лобня, ул. 40 лет Октября, д. 14 Б, в пользу ГУП Московской области "Электросеть", в целях размещения в соответствии с п. 1 ст. 39.37 Земельного кодекса Российской Федерации существующего объекта электросетевого хозяйства с кадастровым номером 50:41:0000000:37677, принадлежащего ГУП Московской области «Электросеть» на праве хозяйственного ведения, в границах в соответствии с приложением к настоящему Постановлению.

Срок, в течение которого в соответствии с расчетом заявителя использование земельного участка (его части) и (или) расположенного на нем объекта недвижимости в соответствии с их разрешенным использованием будет в соответствии с подпунктом 4 пункта 1 статьи 39.41

Земельного кодекса Российской Федерации невозможно или существенно затруднено (при возникновении таких обстоятельств) отсутствует.

Порядок установления охранных зон объектов электросетевого хозяйства и особых условий использования земельных участков, расположенных в границах таких зон, определен Постановлением Правительства РФ от 24.02.2009 № 160 "О порядке установления охранных зон объектов электросетевого хозяйства и особых условий использования земельных участков, расположенных в границах таких зон".

ГУП Московской области "Электросеть" обязано привести земельный участок, указанный в п. 1 настоящего Постановления в состояние, пригодное для использования в соответствии с видом разрешенного использования, в срок не позднее, чем три месяца после завершения деятельности, для осуществления которой установлен публичный сервитут.

2. Администрации в течение 5 рабочих дней направить копию настоящего Постановления в Управление Федеральной службы государственной регистрации, кадастра и картографии по Московской области для внесения сведений об установлении публичного сервитута в отношении земельных участков, указанных в пункте 1 настоящего Постановления, в Единый государственный реестр недвижимости.

3. Администрации в течение 5 рабочих дней опубликовать настоящее Постановление (без приложений) в Первой еженедельной городской газете «Лобня» и разместить на официальном информационном сайте администрации - www.лобня.рф.

4. Управлению земельных отношений Администрации г.о. Лобня Московской области в течение 5 рабочих дней направить обладателю публичного сервитута копию настоящего Постановления, сведения о лицах, являющихся правообладателями земельных участков, сведения о лицах, подавших заявления об учете их прав (обременений прав) на земельные участки, способах связи с ними, копии документов, подтверждающих права указанных лиц на земельные участки.

5. Контроль за выполнением настоящего Постановления возложить на Заместителя Главы Администрации г.о. Лобня Петрову О.В.

Врпг Главы городского округа Лобня

Е.В. Баришевский









**СХЕМА РАСПОЛОЖЕНИЯ ЗЕМЕЛЬНОГО УЧАСТКА
НА КАДАСТРОВОМ ПЛАНЕ ТЕРРИТОРИИ**
Кадастровый квартал: 50-41/0020524
Адрес (местоположение) объекта: Российская Федерация, Московская область, г.о. Любля, г. Любля, ул. 40 лет Октября



Масштаб 1:500

Условные обозначения:

-  - Граница объекта землеустройства (публичный сервитут)
-  - характерная точка границы объекта землеустройства (публичный сервитут)
-  - Граница земельного участка по сведениям ЕГРН
-  - Граница и кадастровый номер объекта капитального строительства
-  - Граница и номер кадастрового квартала
-  - Граница ОКС сведения о котором содержится в ПКИ

Утверждена
Постановлением
Исполнительного органа
Муниципального образования
ВрИП Главы г.о. Любля
Московской области
Местного самоуправления, принимающего решение об утверждении схемы

от 08.11.2021 № 1313

Геодаанные				
№ п/п	Имя точки	X, м	Y, м	S, м
ЗУ1				
1	н1	496 997,86	2 187 796,35	8,41
2	н2	497 005,99	2 187 794,20	10,26
3	н3	497 008,57	2 187 804,13	8,41
4	н4	497 000,44	2 187 806,28	10,26
1	н1	496 997,86	2 187 796,35	

ЭКСПЛИКАЦИЯ:
Образующий земельный участок :ЗУ1
(публичный сервитут) **Обозначение** **Площадь(м.кв.)**
86