

ОПИСАНИЕ МЕСТОПОЛОЖЕНИЯ ГРАНИЦ

Публичный сервитут в целях переустройства сетей канализации при реализации объекта железнодорожного транспорта общего пользования федерального значения «Организация пригородно-городского пассажирского железнодорожного движения на участке Одинцово-Лобня (МЦД-1 «Одинцово-Лобня»). Этап 2. «Реконструкция станции Лобня. I этап организации движения».

(наименование объекта, местоположение границ которого описано (далее - объект))

Раздел 1

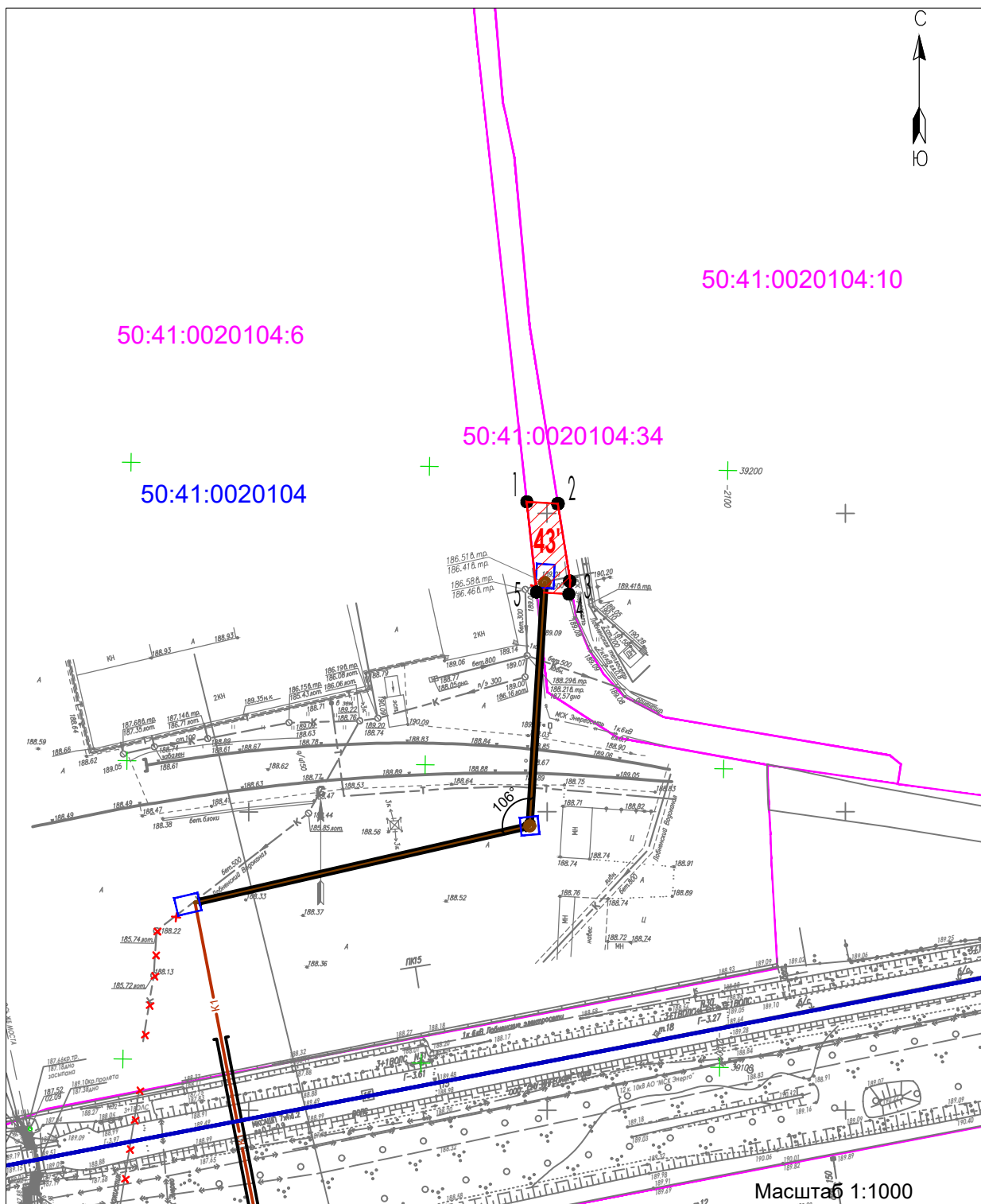
Сведения об объекте		
№ п/п	Характеристики объекта	Описание характеристик
1	2	3
1	Местоположение объекта	Московская область, городской округ Лобня
2	Площадь объекта ± величина погрешности определения площади ($P \pm \Delta P$)	Контур 43'. 84 м ² ± 3 м ²
3	Иные характеристики объекта	Публичный сервитут в целях переустройства сетей канализации при реализации объекта железнодорожного транспорта общего пользования федерального значения «Организация пригородно-городского пассажирского железнодорожного движения на участке Одинцово-Лобня (МЦД-1 «Одинцово-Лобня»). Этап 2. «Реконструкция станции Лобня. I этап организации движения» сроком на 10 лет. Владелец публичного сервитута: Открытое акционерное общество "РЖД" (ИНН 7708503727, ОГРН 1037739877295), почтовый адрес: 170174, г. Москва, вн.тер.г. муниципальный округ Басманный, ул.Новая Басманная, д.2/1, стр.1, адрес электронной почты:fax@css.rzd.ru Земельные участки, образующие зону или территорию:50:41:0020104:34.

Раздел 2

Сведения о местоположении границ объекта





1. Система координат МСК-50, зона 2					
2. Сведения о характерных точках границ объекта					
Обозначение характерных точек границ	Координаты, м		Метод определения координат характерной точки	Средняя квадратическая погрешность положения характерной точки (M _t), м	Описание обозначения точки на местности (при наличии)
	X	Y			
1	2	3	4	5	6
1	498 352,10	2 186 546,47	Аналитический метод	0,10	Нет закрепления
2	498 351,77	2 186 551,67		0,10	
3	498 338,77	2 186 553,74		0,10	
4	498 336,63	2 186 553,61		0,10	
5	498 336,97	2 186 548,10		0,10	
1	498 352,10	2186 546,47		0,10	
3. Сведения о характерных точках части (частей) границы объекта					
1	2	3	4	5	6
—	—	—	—	—	—

Схема расположения границ публичного сервитута
 Контур 43'. Кадастровый номер земельного участка 50:41:0020104:34



Масштаб 1:1000
 Система координат МСК-50, зона2

Используемые условные знаки и обозначения:

-  - Граница кадастрового квартала;
-  - Существующая часть границы земельного участка, сведения о которой содержатся в ЕГРН;
- 50:41:0020104:34 - Кадастровый номер земельного участка, по сведениям ЕГРН;
- 50:41:0020510 - Номер кадастрового квартала, по сведениям ЕГРН;
-  - Проектная граница публичного сервитута;
- 1 • - Характерная точка проектной границы публичного сервитута;
- 43' - Условный номер (по проекту межевания)/кадастровый номер испрашиваемого публичного сервитута;
-  - Проектируемые коммуникации;

Прохождение границы		Описание прохождения границы
от точки	до точки	
1	2	3
—	—	—