



ГЛАВА
ГОРОДСКОГО ОКРУГА ЛОБНЯ
МОСКОВСКОЙ ОБЛАСТИ

ПОСТАНОВЛЕНИЕ

от 22.01.2026 № 12-ПГ

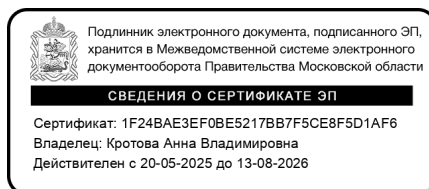
городской округ Лобня

О внесении изменений в перечень земельных участков, предназначенных для предоставления многодетным семьям городского округа Лобня Московской области в собственность бесплатно в 2026 году

В соответствии с Земельным кодексом Российской Федерации, Федеральным законом от 20.03.2025 № 33-ФЗ «Об общих принципах организации местного самоуправления в единой системе публичной власти», в целях реализации Закона Московской области от 01.06.2011 № 73/2011-ОЗ «О бесплатном предоставлении земельных участков многодетным семьям в Московской области», руководствуясь Уставом муниципального образования «городской округ Лобня» Московской области **ПОСТАНОВЛЯЮ:**

1. Перечень земельных участков, предназначенных для предоставления многодетным семьям городского округа Лобня Московской области, в собственность бесплатно в 2026 году, утвержденный постановлением Главы городского округа Лобня Московской области от 26.01.2023 № 10-ПГ, в редакции от 14.01.2026 № 3-ПГ дополнить строкой 148 (прилагается).
2. Разместить настоящее Постановление на официальном сайте Администрации городского округа Лобня Московской области в информационной-телекоммуникационной сети «Интернет» www.lobnya.rf.
3. Контроль за исполнением настоящего Постановления возложить на заместителя Главы городского округа Колчина К.И.

Глава городского округа



А.В. Кротова

**ПЕРЕЧЕНЬ
ЗЕМЕЛЬНЫХ УЧАСТКОВ ДЛЯ ПРЕДОСТАВЛЕНИЯ МНОГОДЕТНЫМ
СЕМЬЯМ ГОРОДСКОГО ОКРУГА ЛОБНЯ
МОСКОВСКОЙ ОБЛАСТИ**

№ п/п	Кадастровый номер	Местоположение	Площадь (кв.м.)	Категория земель	Вид разреше- нного исполь- зования	Обеспечение инфраструк- турой
148	50:03:0030280:1373	Московская область, Клинский район, д. Борки	1500	Земли сельскохозяйствен- ного назначения	Для дачного строите- льства	Не обеспечен

Филиал публично-правовой компании "Роскадастр" по Московской области

полное наименование органа регистрации прав

Выписка из Единого государственного реестра недвижимости об объекте недвижимости



Сведения о характеристиках объекта недвижимости

На основании запроса от 20.01.2026, поступившего на рассмотрение 20.01.2026, сообщаем, что согласно записям Единого государственного реестра недвижимости:

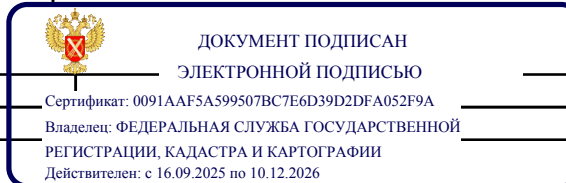
Раздел 1 Лист 1

Земельный участок			
вид объекта недвижимости			
Лист № 1 раздела 1	Всего листов раздела 1: 3	Всего разделов: 5	Всего листов выписки: 8
20.01.2026г. № КУВИ-001/2026-5427558			
Кадастровый номер:	50:03:0030280:1373		
Номер кадастрового квартала:	50:03:0030280		
Дата присвоения кадастрового номера:	17.12.2014		

Ранее присвоенный государственный учетный номер:	данные отсутствуют
Местоположение:	Московская область, р-н. Клинский, д. Борки
Площадь:	1500 +/- 339
Кадастровая стоимость, руб.:	503610
Кадастровые номера расположенных в пределах земельного участка объектов недвижимости:	данные отсутствуют
Кадастровые номера объектов недвижимости, из которых образован объект недвижимости:	50:03:0030280:985
Кадастровые номера образованных объектов недвижимости:	данные отсутствуют
Категория земель:	Земли сельскохозяйственного назначения
Виды разрешенного использования:	для дачного строительства
Сведения о кадастровом инженерере:	Голобокая Анна Владимировна, дата завершения кадастровых работ: 11.12.2014
Сведения о лесах, водных объектах и об иных природных объектах, расположенных в пределах земельного участка:	данные отсутствуют
Сведения о том, что земельный участок полностью расположен в границах зоны с особыми условиями использования территории, территории объекта культурного наследия, публичного сервитута:	данные отсутствуют
Сведения о том, что земельный участок расположен в границах особой экономической зоны, территории опережающего развития, зоны территориального развития в Российской Федерации, игровой зоны:	данные отсутствуют


полное наименование должности		ДОКУМЕНТ ПОДПИСАН	инициалы, фамилия
		ЭЛЕКТРОННОЙ ПОДПИСЬЮ	
	Сертификат: 0091AAF5A599507BC7E6D39D2DFA052F9A		
	Владелец: ФЕДЕРАЛЬНАЯ СЛУЖБА ГОСУДАРСТВЕННОЙ РЕГИСТРАЦИИ, КАДАСТРА И КАРТОГРАФИИ Действителен: с 16.09.2025 по 10.12.2026		

Земельный участок			
вид объекта недвижимости			
Лист № 2 раздела 1	Всего листов раздела 1: 3	Всего разделов: 5	Всего листов выписки: 8
20.01.2026г. № КУВИ-001/2026-5427558			
Кадастровый номер:		50:03:0030280:1373	
Сведения о том, что земельный участок расположен в границах особо охраняемой природной территории, Байкальской природной территории и ее экологических зон, лесопарковом зеленом поясе, охотничьего угодья, лесничества:		данные отсутствуют	
Сведения о расположении земельного участка и (или) расположенного на нем объекта недвижимости в границах территории, в отношении которой принято решение о резервировании земель для государственных или муниципальных нужд:		данные отсутствуют	
Сведения о результатах проведения государственного земельного надзора:		данные отсутствуют	
Сведения о расположении земельного участка в границах территории, в отношении которой утвержден проект межевания территории:		данные отсутствуют	
Условный номер земельного участка:		данные отсутствуют	
Сведения о принятии акта и (или) заключении договора, предусматривающих предоставление в соответствии с земельным законодательством исполнительным органом государственным органом власти или органом местного самоуправления, находящегося в государственной или муниципальной собственности земельного участка для строительства наемного дома социального использования или наемного дома коммерческого использования:		данные отсутствуют	
Сведения о том, что земельный участок или земельные участки образованы на основании решения об изъятии земельного участка и (или) расположенного на нем объекта недвижимости для государственных или муниципальных нужд:		данные отсутствуют	
Сведения о том, что земельный участок образован из земель или земельного участка, государственная собственность на которые не разграничена:		данные отсутствуют	
Сведения о наличии земельного спора о местоположении границ земельных участков:		данные отсутствуют	
Статус записи об объекте недвижимости:		Сведения об объекте недвижимости имеют статус "актуальные"	
Особые отметки:		Для данного земельного участка обеспечен доступ посредством земельного участка (земельных участков) с кадастровым номером (кадастровыми номерами): 50:03:0030280:985. Граница земельного	



полное наименование должности	инициалы, фамилия
-------------------------------	-------------------

Земельный участок			
вид объекта недвижимости			
Лист № 3 раздела 1	Всего листов раздела 1: 3	Всего разделов: 5	Всего листов выписки: 8
20.01.2026г. № КУВИ-001/2026-5427558			
Кадастровый номер:		50:03:0030280:1373	
		участка пересекает границы земельных участков (земельного участка) с кадастровыми номерами (кадастровым номером) 50:03:0030280:985. Сведения, необходимые для заполнения раздела: 4 - Сведения о частях земельного участка, отсутствуют.	
Получатель выписки:		Белокрылова Айса Александровна, действующий(ая) на основании документа "" АДМИНИСТРАЦИЯ ГОРОДСКОГО ОКРУГА ЛОБНЯ	

полное наименование должности			ДОКУМЕНТ ПОДПИСАН ЭЛЕКТРОННОЙ ПОДПИСЬЮ Сертификат: 0091AAF5A599507BC7E6D39D2DFA052F9A Владелец: ФЕДЕРАЛЬНАЯ СЛУЖБА ГОСУДАРСТВЕННОЙ РЕГИСТРАЦИИ, КАДАСТРА И КАРТОГРАФИИ Действителен: с 16.09.2025 по 10.12.2026		инициалы, фамилия

Выписка из Единого государственного реестра недвижимости об объекте недвижимости
Сведения о зарегистрированных правах

Земельный участок			
вид объекта недвижимости			
Лист № 1 раздела 2		Всего листов раздела 2: 2	Всего разделов: 5
Всего листов выписки: 8			
20.01.2026г. № КУВИ-001/2026-5427558			
Кадастровый номер:		50:03:0030280:1373	
1	Правообладатель (правообладатели):	1.1	Муниципальное образование "Город Лобня" Московской области
	Сведения о возможности предоставления третьим лицам персональных данных физического лица:	1.1.1	данные отсутствуют
2	Вид, номер, дата и время государственной регистрации права:	2.1	Собственность 50:03:0030280:1373-50/050/2019-8 18.04.2019 11:04:14
3	Сведения об осуществлении государственной регистрации сделки, права без необходимого в силу закона согласия третьего лица, органа:	3.1	данные отсутствуют
4	Ограничение прав и обременение объекта недвижимости:	не зарегистрировано	
5	Договоры участия в долевом строительстве:	не зарегистрировано	
6	Заявленные в судебном порядке права требования:	данные отсутствуют	
7	Сведения о возможности предоставления третьим лицам персональных данных физического лица	данные отсутствуют	
8	Сведения о возражении в отношении зарегистрированного права:	данные отсутствуют	
9	Сведения о наличии решения об изъятии объекта недвижимости для государственных и муниципальных нужд:	данные отсутствуют	
10	Сведения о невозможности государственной регистрации без личного участия правообладателя или его законного представителя:	данные отсутствуют	
11	Правопритязания и сведения о наличии поступивших, но не рассмотренных заявлений о проведении государственной регистрации права (перехода, прекращения права), ограничения права или обременения объекта недвижимости, сделки в отношении объекта недвижимости:	отсутствуют	


		ДОКУМЕНТ ПОДПИСАН ЭЛЕКТРОННОЙ ПОДПИСЬЮ	
Сертификат: 0091AAF5A599507BC7E6D39D2DFA052F9A			
Владелец: ФЕДЕРАЛЬНАЯ СЛУЖБА ГОСУДАРСТВЕННОЙ РЕГИСТРАЦИИ, КАДАСТРА И КАРТОГРАФИИ		инициалы, фамилия	
Действителен: с 16.09.2025 по 10.12.2026			

Земельный участок			
вид объекта недвижимости			
Лист № 2 раздела 2	Всего листов раздела 2: 2	Всего разделов: 5	Всего листов выписки: 8
20.01.2026г. № КУВИ-001/2026-5427558			
Кадастровый номер:		50:03:0030280:1373	
11	Сведения о невозможности государственной регистрации перехода, прекращения, ограничения права на земельный участок из земель сельскохозяйственного назначения:	данные отсутствуют	

полное наименование должности	 ДОКУМЕНТ ПОДПИСАН ЭЛЕКТРОННОЙ ПОДПИСЬЮ Сертификат: 0091AAF5A599507BC7E6D39D2DFA052F9A Владелец: ФЕДЕРАЛЬНАЯ СЛУЖБА ГОСУДАРСТВЕННОЙ РЕГИСТРАЦИИ, КАДАСТРА И КАРТОГРАФИИ Действителен: с 16.09.2025 по 10.12.2026	инициалы, фамилия

Выписка из Единого государственного реестра недвижимости об объекте недвижимости
Описание местоположения земельного участка

Земельный участок			
вид объекта недвижимости			
Лист № 1 раздела 3	Всего листов раздела 3: 1	Всего разделов: 5	Всего листов выписки: 8
20.01.2026г. № КУВИ-001/2026-5427558			
Кадастровый номер:		50:03:0030280:1373	

План (чертеж, схема) земельного участка	
	
Масштаб 1:500	Условные обозначения:

полное наименование должности	 ДОКУМЕНТ ПОДПИСАН ЭЛЕКТРОННОЙ ПОДПИСЬЮ Сертификат: 0091AAF5A599507BC7E6D39D2DFA052F9A Владелец: ФЕДЕРАЛЬНАЯ СЛУЖБА ГОСУДАРСТВЕННОЙ РЕГИСТРАЦИИ, КАДАСТРА И КАРТОГРАФИИ Действителен: с 16.09.2025 по 10.12.2026	инициалы, фамилия

Выписка из Единого государственного реестра недвижимости об объекте недвижимости
Описание местоположения земельного участка

Земельный участок			
вид объекта недвижимости			
Лист № 1 раздела 3.1	Всего листов раздела 3.1: 1	Всего разделов: 5	Всего листов выписки: 8
20.01.2026г. № КУВИ-001/2026-5427558			
Кадастровый номер:		50:03:0030280:1373	


Описание местоположения границ земельного участка							
№ п/п	Номер точки		Дирекционный угол	Горизонтальное проложение, м	Описание закрепления на местности	Кадастровые номера смежных участков	Сведения об адресах правообладателей смежных земельных участков
	начальная	конечная					
1	2	3	4	5	6	7	8
1	1.1.1	1.1.2	88°51.2'	30.01	-	50:03:0030280:1359, 50:03:0030280:985	адрес отсутствует; данные отсутствуют
2	1.1.1	1.1.1			данные отсутствуют	50:03:0030280:1358	адрес отсутствует
3	1.1.2	1.1.3	178°51.2'	50	-	50:03:0030280:1374, 50:03:0030280:985	ktosik@yandex.ru, 141601, Московская обл, р-н. Клинский; данные отсутствуют
4	1.1.2	1.1.2			данные отсутствуют	50:03:0030280:1360	lexxxik@inbox.ru, 141730, обл Московская, г Лобня, ул Физкультурная, д 14, кв 199037809404; goe1@yandex.ru, Московская область, г.Долгопрудный, ул.Спортивная, д.11, кв.16; адрес отсутствует
5	1.1.3	1.1.4	268°51.2'	30.01	-	50:03:0030280:1177, 50:03:0030280:985	данные отсутствуют
6	1.1.4	1.1.1	358°51.2'	50	-	50:03:0030280:1372, 50:03:0030280:985	адрес отсутствует; данные отсутствуют

полное наименование должности	<div><div>ДОКУМЕНТ ПОДПИСАН ЭЛЕКТРОННОЙ ПОДПИСЬЮ</div><div>Сертификат: 0091AAF5A599507BC7E6D39D2DFA052F9A Владелец: ФЕДЕРАЛЬНАЯ СЛУЖБА ГОСУДАРСТВЕННОЙ РЕГИСТРАЦИИ, КАДАСТРА И КАРТОГРАФИИ Действителен: с 16.09.2025 по 10.12.2026</div></div>	инициалы, фамилия

Выписка из Единого государственного реестра недвижимости об объекте недвижимости
Описание местоположения земельного участка

Земельный участок			
вид объекта недвижимости			
Лист № 1 раздела 3.2	Всего листов раздела 3.2: 1	Всего разделов: 5	Всего листов выписки: 8
20.01.2026г. № КУВИ-001/2026-5427558			
Кадастровый номер:		50:03:0030280:1373	

Сведения о характерных точках границы земельного участка				
Система координат МСК-50, зона 1				
Номер точки	Координаты, м		Описание закрепления на местности	Средняя квадратичная погрешность определения координат характерных точек границ земельного участка, м
	X	Y		
1	2	3	4	5
1	553693.33	1341802.65	Закрепление отсутствует	2.5
2	553693.93	1341832.65	Закрепление отсутствует	2.5
3	553643.94	1341833.65	Закрепление отсутствует	2.5
4	553643.34	1341803.65	Закрепление отсутствует	2.5
1	553693.33	1341802.65	Закрепление отсутствует	2.5

полное наименование должности	<div><div><div></div><div>ДОКУМЕНТ ПОДПИСАН ЭЛЕКТРОННОЙ ПОДПИСЬЮ</div><div>Сертификат: 0091AAF5A599507BC7E6D39D2DFA052F9A Владелец: ФЕДЕРАЛЬНАЯ СЛУЖБА ГОСУДАРСТВЕННОЙ РЕГИСТРАЦИИ, КАДАСТРА И КАРТОГРАФИИ Действителен: с 16.09.2025 по 10.12.2026</div></div></div>		
			инициалы, фамилия