

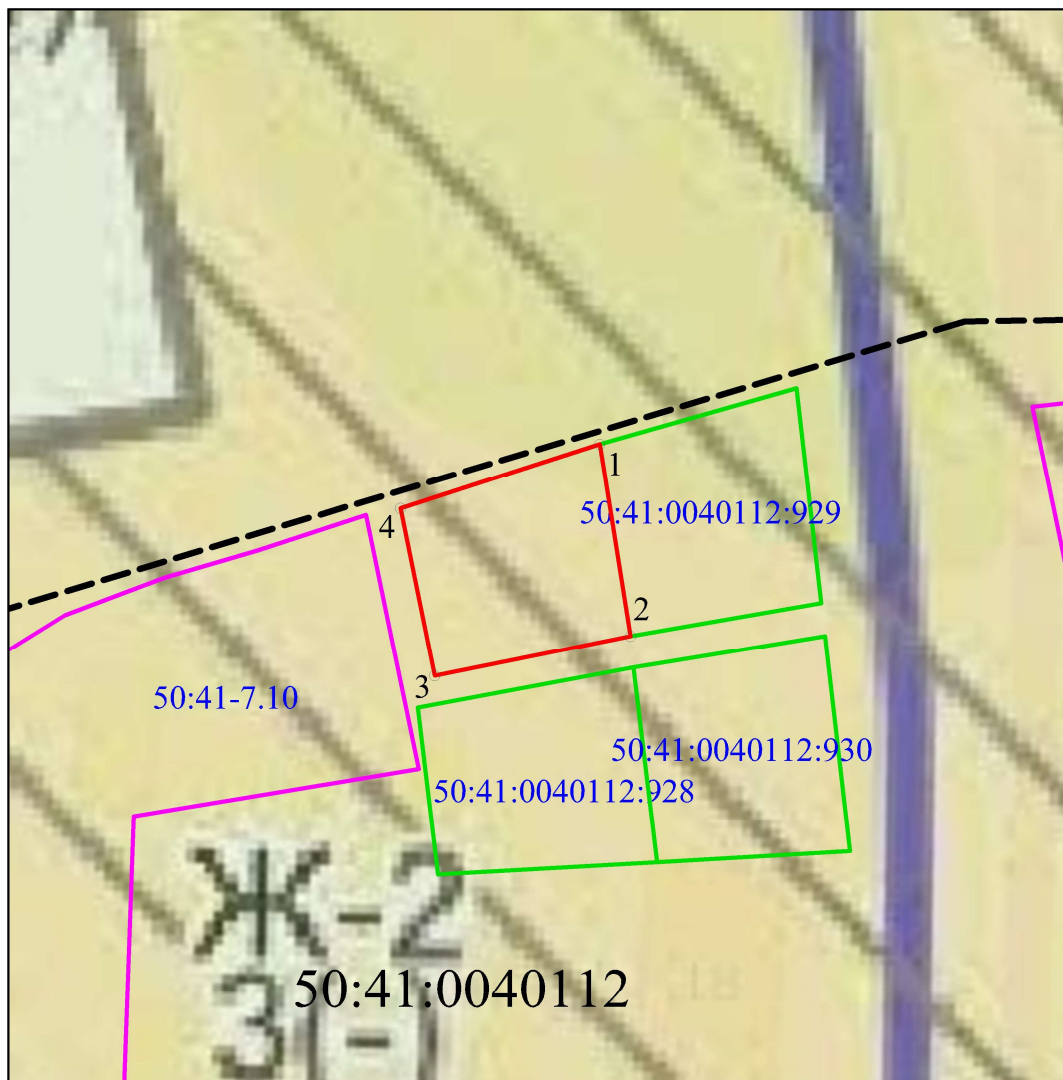
УТВЕРЖДЕНА

СХЕМА РАСПОЛОЖЕНИЯ ЗЕМЕЛЬНОГО УЧАСТКА НА КАДАСТРОВОМ ПЛАНЕ ТЕРРИТОРИИ

Условный номер земельного участка:

Площадь : 650 кв.м





М 1:1000



Каталог координат земельного участка

NN точек	Координаты МСК-50	
	X	Y
1	501839.94	2188341.28
2	501814.59	2188345.35
3	501809.35	2188319.45
4	501831.45	2188314.90
1	501839.94	2188341.28

УСЛОВНЫЕ ЗНАКИ:

-  образуемый земельный участок
-  границы земельных участков, сведения о которых внесены в ЕГРН
-  кадастровый квартал
-  границы территориальных зон, сведения о которых внесены в ЕГРН