

**ГРАФИЧЕСКОЕ ОПИСАНИЕ**  
**местоположения границ населенных пунктов, территориальных**  
**зон, особо охраняемых природных территорий, зон с особыми**  
**условиями использования территории**

**Публичный сервитут объекта «Газопровод низкого давления», кадастровый номер 50:41:0000000:44158**

(наименование объекта, местоположение границ которого описано (далее - объект))

**Раздел 1**

Сведения об объекте		
№ п/п	Характеристики объекта	Описание характеристик
1	2	3
1	Местоположение объекта	Московская область, городской округ Лобня, город Лобня.
2	Площадь объекта ± величина погрешности определения площади ( $P \pm \Delta P$ )	519 ± 8 м <sup>2</sup>
3	Иные характеристики объекта	<p>Вид объекта реестра границ: Граница публичного сервитута Кадастровый номер квартала: 50:41:0020614 Вид или наименование публичного сервитута по документу: Публичный сервитут объекта «Газопровод низкого давления», кадастровый номер 50:41:0000000:44158 Орган, принявший решение об установлении публичного сервитута: Администрация городского округа Лобня Московской области Цель установления публичного сервитута: Размещение объектов электросетевого хозяйства, тепловых сетей, водопроводных сетей, сетей водоотведения, линий и сооружений связи, линейных объектов системы газоснабжения, нефтепроводов и нефтепродуктопроводов, их неотъемлемых технологических частей, если указанные объекты являются объектами федерального, регионального или местного значения, либо необходимы для организации электро-, газо-, тепло-, водоснабжения населения и водоотведения, подключения (технологического присоединения) к сетям инженерно-технического обеспечения, либо переносятся в связи с изъятием земельных участков, на которых они ранее располагались, для государственных или муниципальных нужд (далее также - инженерные сооружения) Срок публичного сервитута: продолжительность: 588 месяцев Обладатель публичного сервитута: Юридическое лицо, зарегистрированное в Российской Федерации Акционерное общество «Мособлгаз» (ИНН: 5032292612, ОГРН: 1175024034734, адрес эл. почты: info@mosoblgaz.ru, почтовый адрес: Московская обл, г. Одинцово, д. Раздоры, 1-й км Рублево-Успенского шоссе, д. 1, корп. Б).</p>

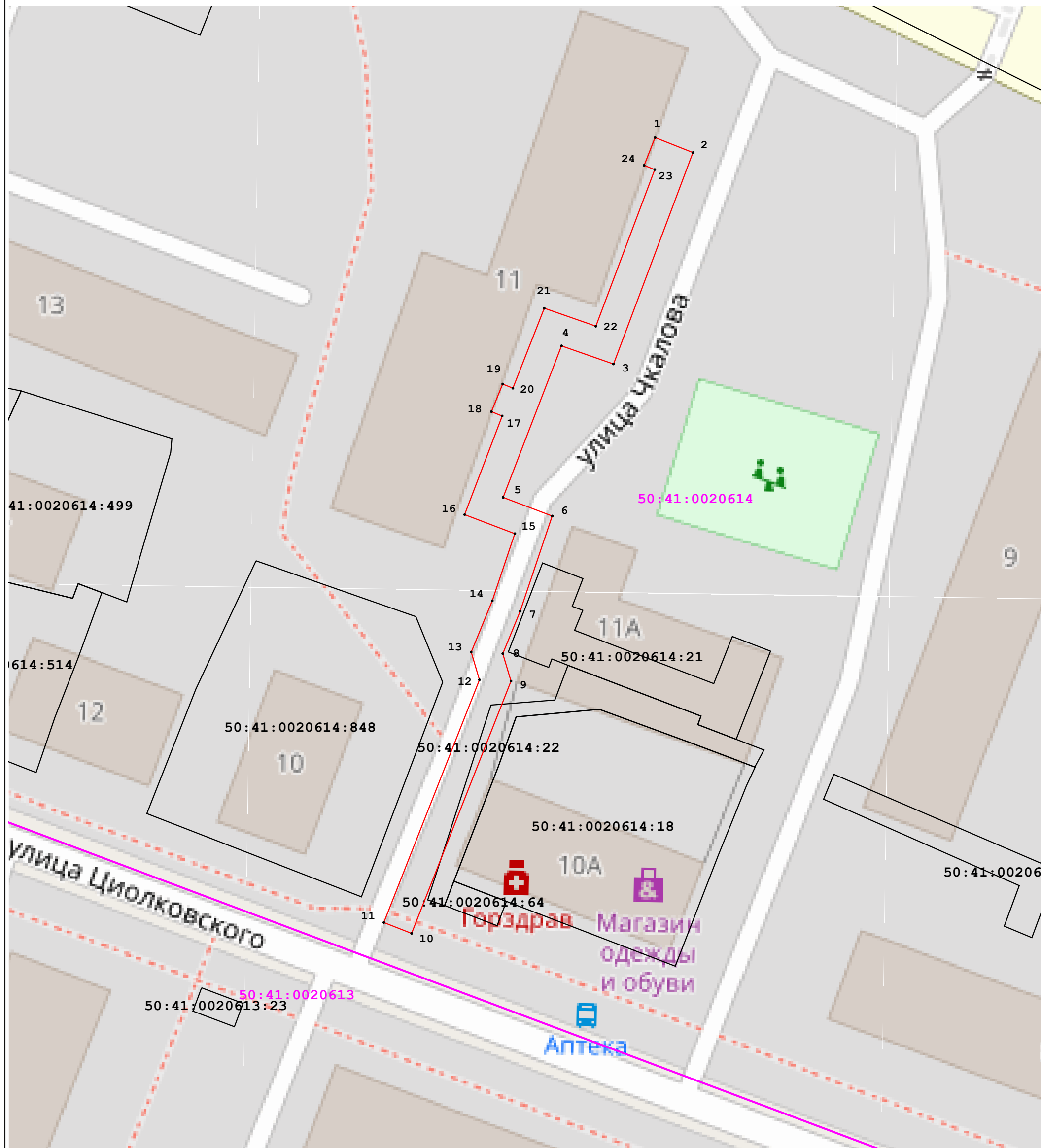
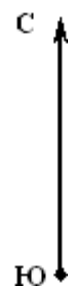
**Раздел 2**

**Сведения о местоположении границ объекта**

<b>1. Система координат</b> МСК-50, зона 2					
<b>2. Сведения о характерных точках границ объекта</b>					
Обозначение характерных точек границ	Координаты, м		Метод определения координат характерной точки	Средняя квадратическая погрешность положения характерной точки (Mt), м	Описание обозначения точки на местности (при наличии)
	X	Y			
1	2	3	4	5	6
1	497 904,45	2 186 552,22	Аналитический метод	0,10	—
2	497 902,44	2 186 557,31		0,10	
3	497 874,07	2 186 546,64		0,10	
4	497 876,50	2 186 539,66		0,10	
5	497 856,16	2 186 531,83		0,10	
6	497 853,65	2 186 538,42		0,10	
7	497 840,87	2 186 534,13		0,10	
8	497 835,17	2 186 531,78		0,10	
9	497 831,48	2 186 532,88		0,10	
10	497 797,61	2 186 519,55		0,10	
11	497 799,07	2 186 515,83		0,10	
12	497 831,66	2 186 528,65		0,10	
13	497 835,38	2 186 527,54		0,10	
14	497 842,27	2 186 530,38		0,10	
15	497 851,28	2 186 533,40		0,10	
16	497 853,84	2 186 526,67		0,10	
17	497 867,08	2 186 531,70		0,10	
18	497 867,66	2 186 530,26		0,10	
19	497 871,37	2 186 531,78		0,10	
20	497 870,81	2 186 533,14		0,10	
21	497 881,54	2 186 537,34		0,10	
22	497 879,13	2 186 544,27		0,10	
23	497 900,17	2 186 552,18		0,10	
24	497 900,73	2 186 550,75		0,10	
1	497 904,45	2 186 552,22	0,10		
<b>3. Сведения о характерных точках части (частей) границы объекта</b>					
1	2	3	4	5	6
—	—	—	—	—	—


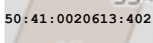






Раздел 4  
План границ объекта



Масштаб 1:500

Используемые условные знаки и обозначения:

-  - номер кадастрового квартала;
-  - обозначение земельного участка, сведения о котором содержатся в ЕГРН;
-  - часть границы, сведения ЕГРН о которой позволяют однозначно определить ее положение на местности;
-  - граница кадастрового квартала;
-  - характерная точка зоны;
-  - граница зоны.