

**ГРАФИЧЕСКОЕ ОПИСАНИЕ**  
**местоположения границ населенных пунктов, территориальных**  
**зон, особо охраняемых природных территорий, зон с особыми**  
**условиями использования территории**

**Публичный сервитут объекта «Газопровод низкого давления», кадастровый номер 50:41:0000000:44159**

(наименование объекта, местоположение границ которого описано (далее - объект))

**Раздел 1**

Сведения об объекте		
№ п/п	Характеристики объекта	Описание характеристик
1	2	3
1	Местоположение объекта	Московская область, городской округ Лобня, город Лобня.
2	Площадь объекта ± величина погрешности определения площади ( $P \pm \Delta P$ )	$355 \pm 7 \text{ м}^2$
3	Иные характеристики объекта	<p>Вид объекта реестра границ: Граница публичного сервитута Кадастровый номер квартала: 50:41:0020613 Вид или наименование публичного сервитута по документу: Публичный сервитут объекта «Газопровод низкого давления», кадастровый номер 50:41:0000000:44159 Орган, принявший решение об установлении публичного сервитута: Администрация городского округа Лобня Московской области Цель установления публичного сервитута: Размещение объектов электросетевого хозяйства, тепловых сетей, водопроводных сетей, сетей водоотведения, линий и сооружений связи, линейных объектов системы газоснабжения, нефтепроводов и нефтепродуктопроводов, их неотъемлемых технологических частей, если указанные объекты являются объектами федерального, регионального или местного значения, либо необходимы для организации электро-, газо-, тепло-, водоснабжения населения и водоотведения, подключения (технологического присоединения) к сетям инженерно-технического обеспечения, либо переносятся в связи с изъятием земельных участков, на которых они ранее располагались, для государственных или муниципальных нужд (далее также - инженерные сооружения) Срок публичного сервитута: продолжительность: 588 месяцев Обладатель публичного сервитута: Юридическое лицо, зарегистрированное в Российской Федерации Акционерное общество «Мособлгаз» (ИНН: 5032292612, ОГРН: 1175024034734, адрес эл. почты: info@mosoblغاز.ru, почтовый адрес: Московская обл, г. Одинцово, д. Раздоры, 1-й км Рублево-Успенского шоссе, д. 1, корп. Б).</p>

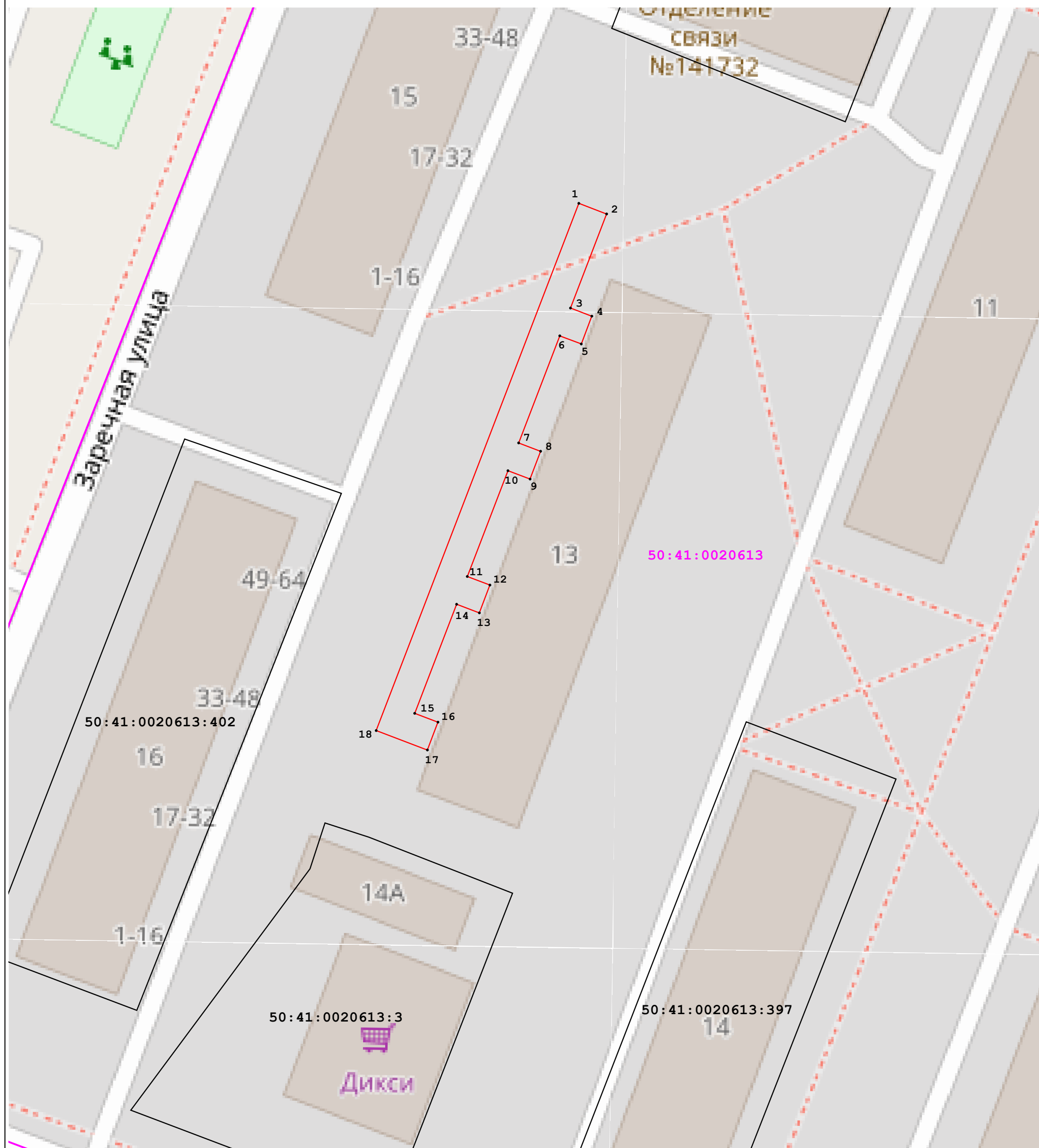
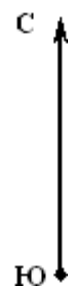
**Раздел 2**

**Сведения о местоположении границ объекта**

<b>1. Система координат</b> МСК-50, зона 2					
<b>2. Сведения о характерных точках границ объекта</b>					
Обозначение характерных точек границ	Координаты, м		Метод определения координат характерной точки	Средняя квадратическая погрешность положения характерной точки (Mt), м	Описание обозначения точки на местности (при наличии)
	X	Y			
<b>1</b>	<b>2</b>	<b>3</b>	<b>4</b>	<b>5</b>	<b>6</b>
1	497 773,64	2 186 407,16	Аналитический метод	0,10	—
2	497 772,22	2 186 410,90		0,10	
3	497 759,57	2 186 406,04		0,10	
4	497 758,48	2 186 408,91		0,10	
5	497 754,74	2 186 407,49		0,10	
6	497 755,83	2 186 404,60		0,10	
7	497 741,44	2 186 399,07		0,10	
8	497 740,31	2 186 402,03		0,10	
9	497 736,57	2 186 400,61		0,10	
10	497 737,70	2 186 397,63		0,10	
11	497 723,48	2 186 392,17		0,10	
12	497 722,33	2 186 395,21		0,10	
13	497 718,59	2 186 393,79		0,10	
14	497 719,75	2 186 390,73		0,10	
15	497 705,08	2 186 385,10		0,10	
16	497 703,90	2 186 388,22		0,10	
17	497 700,16	2 186 386,81		0,10	
18	497 702,77	2 186 379,92		0,10	
1	497 773,64	2 186 407,16	0,10		
<b>3. Сведения о характерных точках части (частей) границы объекта</b>					
<b>1</b>	<b>2</b>	<b>3</b>	<b>4</b>	<b>5</b>	<b>6</b>
—	—	—	—	—	—

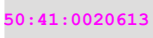
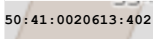






Раздел 4  
План границ объекта



Масштаб 1:500

Используемые условные знаки и обозначения:

-  - номер кадастрового квартала;
-  - обозначение земельного участка, сведения о котором содержатся в ЕГРН;
-  - часть границы, сведения ЕГРН о которой позволяют однозначно определить ее положение на местности;
-  - граница кадастрового квартала;
-  - характерная точка зоны;
-  - граница зоны.